

工事完成図CAD バージョンアップガイド Ver3.2→Ver4.2

※解説内容がオプションプログラムの説明である
場合があります。ご了承ください。



目次

工事完成図CAD バージョンアップガイド

Ver3.2 → Ver4.0

1-1	SXFのP2Z、SFZ形式の入出力に対応	2
-----	----------------------	---

Ver4.0 → Ver4.2

1-1	道路中心線上に距離指定で測点を作成可能	4
1-2	文字列枠の表示タイミングを変更可能	4

バージョンアップガイド

Ver3.2 → Ver4.0

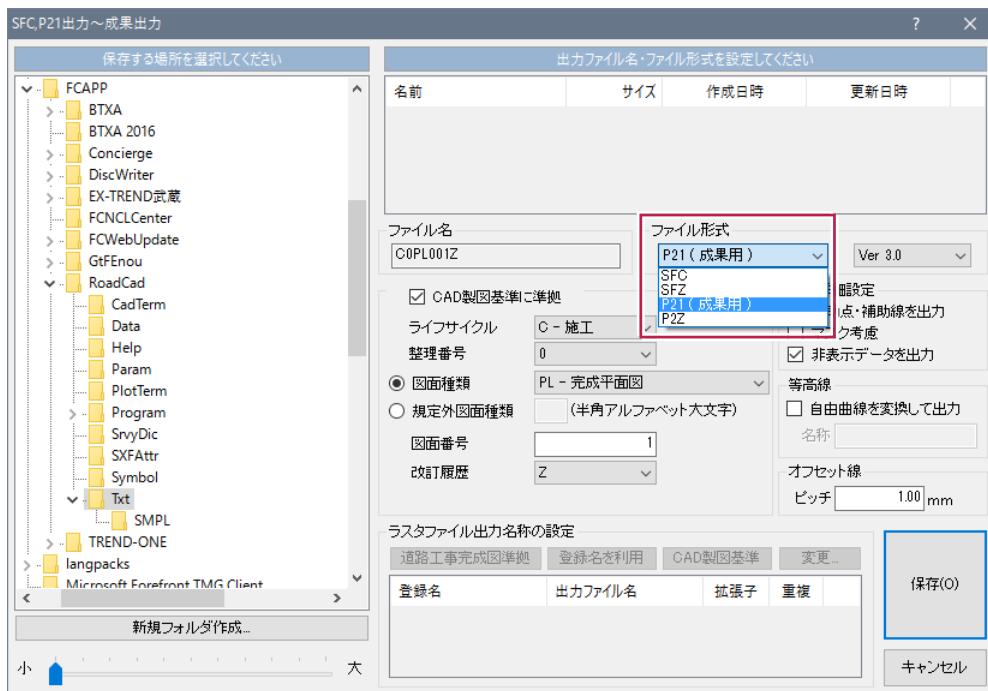
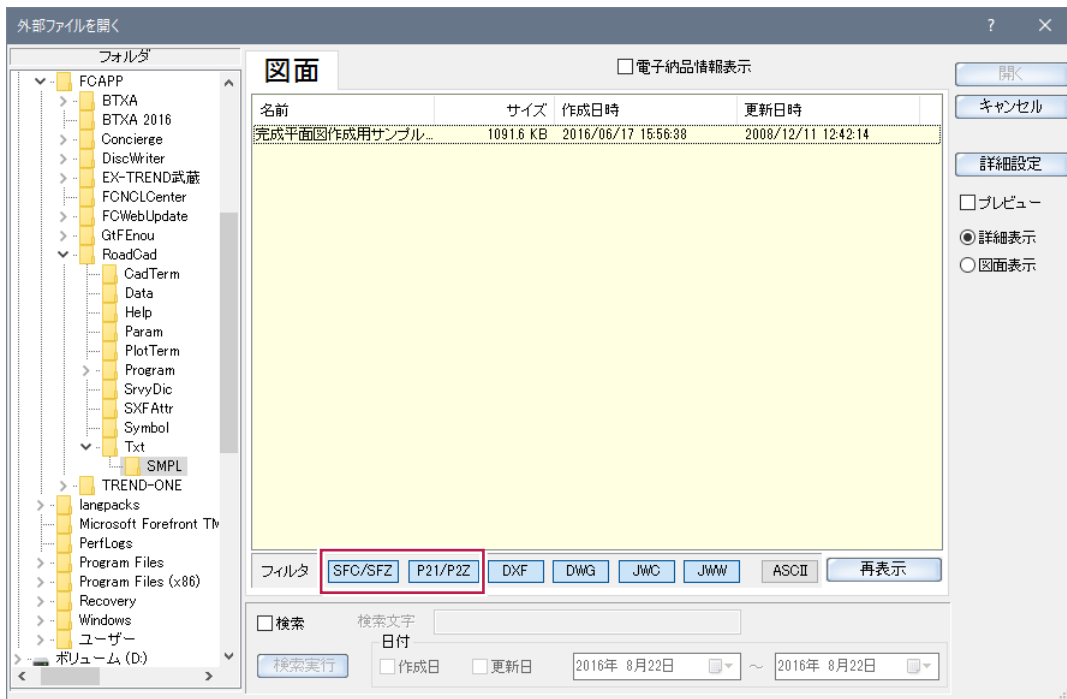


工事完成図 CADVer3.2 から
Ver4.0 へのバージョンアップ内容
をご紹介します。

1-1

SXFのP2Z、SFZ形式の入出力に対応

オープンCADフォーマット評議会で検討されたSXFファイルの新しい形式になります。
 [外部ファイルを開く]のフィルタ、[SFC,P21出力～成果出力]のファイル形式で設定します。



バージョンアップガイド

Ver4.0 → Ver4.2

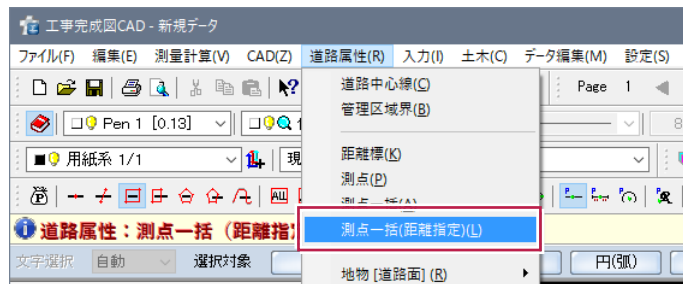


工事完成図 CADVer4.0 から
Ver4.2 へのバージョンアップ内容
をご紹介します。

1-1

道路中心線上に距離指定で測点を作成可能

[道路属性]－[測点一括(距離指定)]コマンドで、道路中心線地物と開始点・終了点、開始点からの距離ピッチを指定して、道路中心線地物上の指定距離ピッチ上に測点地物を作成できます。



1-2

文字列枠の表示タイミングを変更可能

[設定]－[基本設定]コマンドの[その他]タブで文字列を四角枠で表示する描画タイミングを従来より約2倍に変更できるようにして、CAD画面を縮小した状態でも文字列が読み取れるようにしました。

