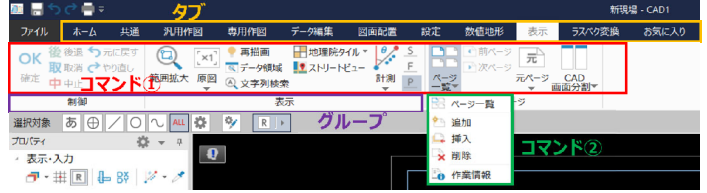
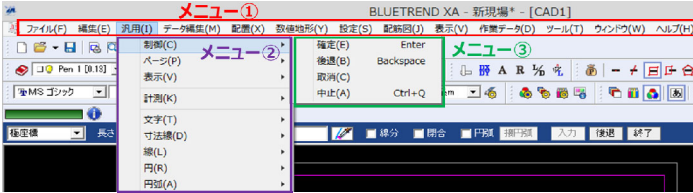


TREND-ONE – BLUETREND XA コマンド対応表

BLUETREND XAに対応するTREND-ONEのコマンドを一覧でご紹介します。



- ... TREND-ONEで新規追加・変更されたコマンド
- ... TREND-ONEで廃止・統合されたコマンド

BLUETREND XA				TREND-ONE						
No.	メニュー①	メニュー②	メニュー③	タブ	グループ	コマンド①	コマンド②	インプットバー (タイアログ)	ホームタブ に存在	
1	編集	元に戻す				元に戻す				
2		やり直し				やり直し				
3	制御	確定		表示	制御	確定				
4		後退				後退				
5		取消				取消				
6		中止				中止				
7		一覧				一覧				
8		追加		追加	ページ	ページ一覧				
9		挿入		挿入		挿入				
10		削除		削除		削除				
11		作業情報		作業情報		作業情報				
12		ページ名称変更		ページ名称変更						
13	ページ移動またはコピー		ページ移動またはコピー	リボンにはコマンドなし⇒ページタブバーでのみ操作可能(※1)						
14	ページ選択		ページ選択							
15	ページ選択解除		ページ選択解除							
16	汎用	前ページ		表示	ページ	前ページ				
17		次ページ				次ページ				
18		元ページ				元ページ	元ページ			
19		配置		配置	配置					
20		同期		同期	同期					
21		元ページに合成		元ページに合成	元ページに合成					
22		初期ページ設定		初期ページ設定	初期ページ設定					
23		範囲拡大		範囲拡大	表示	表示	範囲拡大			
24		原図		原図			原図			
25		原図領域		原図領域			原図領域			
26	データ領域		データ領域	データ領域						
27	再描画		再描画	再描画						
28	文字列検索		文字列検索	文字列検索						
29	表示	3Dビュー		お気に入り	リボンにないコマンド(※2)	一覧				
30		3D情報訂正				3Dビュー				
31		概略実寸				3D情報訂正				
32		図面モニター				概略実寸				
33		ルーペ				図面モニター				
34		倍率拡大		ルーペ	ルーペ					
35		倍率縮小		倍率拡大						
36		移動 (枠指定)		倍率縮小						
37		前表示		移動 (枠指定)						
38		エリアコントロール確認		前表示						
39			エリアコントロール確認							
40				リボンにはコマンドなし⇒マウス、キー操作で可能						
41				なし						
42	計測	2点間の距離方向角		専用作図	3D	3D図面編集				
43		点と線の距離方向角				3Dモデル作成				
44		連続距離		表示	表示	計測	2点間の距離方向角			
45		3点内角					点と線の距離方向角			
46		3点垂直					連続距離			
47		斜距離					3点内角			
48		斜面積					3点垂直			
49		面積					斜距離			
50		要素長					斜面積			
51		合計					面積			
52	データ量の状態		要素長							
53	座標デジタイズ		合計							
54	文字	入力		汎用作図	文字	文字				
55		引出線				引出線				
56		赤書き				赤書き				
57		三斜引出				三斜引出				

・・・TREND-ONEで新規追加・変更されたコマンド
 ・・・TREND-ONEで廃止・統合されたコマンド

BLUETREND XA				TREND-ONE						
No.	メニュー①	メニュー②	メニュー③	タブ	グループ	コマンド①	コマンド②	インプットバー (タイアログ)	ホームタブ に存在	
132			任意線		線	補助線		任意線		
133			平行線					平行線		
134			挟角線					挟角線		
135			任意点							
136			線の中点				任意点			
137			円の中心				線の中点			
138			要素の端点				円の中心			
139			オフセット (要素指定)				要素の端点			
140			オフセット点 (2点指定)				オフセット点	要素指定	○	
141		補助	4点交点	汎用作図	点・領域	補助点	4点交点	2点指定		
142			2円の交点				2円の交点			
143			垂線の足 (要素指定)				垂線の足	要素指定	○	
144			垂線の足 (2点指定)				垂直点	2点指定		
145			垂直点				等分割	要素指定		
146			等分割 (要素指定)				等分割	2点指定		
147			等分割 (2点指定)				コンタ割付			
148			コンタ割付				重心	選択		
149			重心 (選択)				重心 (入力)	入力		
150			重心 (入力)				全削除			
151			全削除				配置		○	
152			配置	汎用作図	ラスタ・写真	ラスタ・写真配置	書き込み			
153			書き込み				サイズ変更			
154			サイズ変更				合成			
155			合成				モノクロ化			
156			モノクロ化				部分編集		○	
157			部分編集	データ編集	基本編集	ラスタ部分編集				
158			訂正	なし→プロパティに機能を移行						
159			削除	削除 (No.314) に統合						
160			移動・回転・伸縮	移動・回転 (No.315) に統合						
161			前面へ	前面へ (No.338) に統合						
162			背面へ	背面へ (No.339) に統合						
163		ラスタ・写真	レタッチ				レタッチ			
164			解像度変更				解像度変更			
165			ゴミ取り				ゴミ取り・穴埋め	ゴミ取り		
166			穴埋め					穴埋め		
167			細線化	汎用作図	ラスタ・写真	拡張ラスタ	細線・太線	細線化		
168			太線化					太線化		
169			輪郭化					輪郭化		
170			n点補正				n点補正			
171			メッシュ補正				メッシュ			
172			GeoTIFF配置			GeoTIFF	配置			
173			GeoTIFF書き込み				書き込み			
174		リンク	編集	汎用作図	ラスタ・写真	一括配置・位置図作成			○	
175						OCR	図面OCR			
176							公図結合			
177			同期				同期			
178		CIMPHONY連携	連携解除			CIMPHONY	連携解除			
179			現地調査図面データ				現地調査図面データ			
180			連携開始				連携開始			
181			連携終了	共通	連携		連携終了			
182		TREND-POINT連携	作図エリア			TREND-POINT	作図エリア			
183			点群画像の更新				点群画像の更新			
184			外周自動作成				外周自動作成			
185			等高線の取込				等高線の取込			
186			設定				設定			
187			SXF				SXF			
188			SXF一括				SXF一括			
189			DXF-DWG				DXF-DWG			
190			JWC-JWW				JWC-JWW			
191			アスキー				アスキー			
192			EXCEL				EXCEL			
193			Shape			外部ファイル読み	Shape			
194			基盤地図情報				基盤地図情報			
195			拡張DM				拡張DM			
196		データ読み	公共測量作業規程DM				公共測量作業規程DM			
197			X-FIELDデータ				X-FIELDデータ			
198			XYCLONE・Field comデータ				XYCLONE・Field comデータ			
199			X-FIELD・XYCLONEトラバ座標				X-FIELD・XYCLONEトラバ座標			
200			PDF取込アシスト	汎用作図	ラスタ・写真	PDF取込アシスト			○	
201			数値地図2500	お気に入り	リボンにないコマンド(※2)	外部ファイル読み	数値地図2500			
202			既図面	表示	ページ	既図面				
203			JSP・SIMA - DM	お気に入り	リボンにないコマンド(※2)	外部ファイル読み	JSP・SIMA - DM			
204			POCKET取込み				POCKET取込み			
205			デジタルース							
				なし (オプション廃止)						

・・・TREND-ONEで新規追加・変更されたコマンド
 ・・・TREND-ONEで廃止・統合されたコマンド

BLUETREND XA				TREND-ONE					
No.	メニュー①	メニュー②	メニュー③	タブ	グループ	コマンド①	コマンド②	インプットバー (タイアログ)	ホームタブ に存在
206			SXF				SXF		
207			SXF一括				SXF一括		
208			DXF-DWG				DXF-DWG		
209			JWC-JWW				JWC-JWW		
210			アスキー				アスキー		
211			EXCEL				EXCEL		
212			Shape				Shape		
213			画像出力				画像出力		
214			拡張メタファイル (EMF)				拡張メタファイル (EMF)		
215			拡張DM				拡張DM		
216			公共測量作業規程DM				公共測量作業規程DM		
217			X-FIELDデータ				X-FIELDデータ		
218			Google Earth				Google Earth		
219			MIF				MIF		
220			JSP-SIMA-DM				JSP-SIMA-DM		
221			特殊地形フォーマット-SSDF/札幌市道路台帳DM						
222									
223			図枠				図枠		
224			国調枠				国調枠		
225			複数枠イメージ				複数枠イメージ		
226			地積枠				地積枠		
227			申請書				申請文字		
228			申請書一括配置				申請文字一括		
229			表題欄				表題欄		
230			表題欄一括配置				表題欄一括		
231			筆界特定図枠				筆界特定枠		
232			特殊線				特殊線		○
233			特殊記号				特殊記号		
234			シンボル入力				シンボル	入力モード	○
235			シンボル登録				方位	登録モード	
236			方位入力				パラメトリック	入力モード	○
237			方位登録				パラメトリック登録	登録モード	
238			パラメトリック入力				パラメトリック編集	入力	
239			パラメトリック登録				数量計算表	登録	
240			パラメトリック編集				数量計算表	編集	
241			数量計算配置				訂正		
242			数量計算編集				部品	編集	
243			数量計算訂正					入力	
244			部品作成					登録	
245			部品配置						
246			部品管理						
247			手書きメモ						
248	汎用		法面				法面		
249			法面自動入力				法面自動		
250			法面記号平行移動				法面平行移動		
251			安全地帯				道路地物作画	安全地帯	
252			センターライン					センターライン	
253			横断歩道					横断歩道	
254			グレーチング					グレーチング	
255			建物成形				建物作成		
256			連続線の直線化				建物補正	連続線の直線化	
257			平行垂直に補正					平行垂直に補正	
258			座標地番登録				座標地番登録		○
259			座標地番編集				座標地番編集		
260			座標結線				座標結線		
261			クロソイド入力				クロソイド・オフセット	クロソイド	
262			オフセット線入力					オフセット	
263			座標値プロット				プロット	座標値	
264			標高値プロット				交点計算	標高値	
265			交点計算				拡大図		
266			拡大図						○
267			面構調整 (点)				面構調整	点	
268			面構調整 (線)					線	
269			路線図旗上げ				旗上げ	路線図旗上げ	
270			縦断面図旗上げ					縦断面図旗上げ	
271			用地支援				用地支援		
272			土量計算				土量計算	土量計算	
273			土量集計				土量集計	土量集計	
274			土工区分線				登記情報	土工区分線	
275			登記情報配置						
276			導流路				導流路	導流路	
277			車両軌跡				車両軌跡	車両軌跡	
278			法枠配置				法枠配置	法枠配置	
279			簡易図				簡易図	簡易図	
280			注釈				注釈	注釈	
281			杭凡例				杭凡例	杭凡例	
282			基準点計画チェック				基準点計画チェック	基準点計画チェック	
283			ヘロン三斜				ヘロン三斜	ヘロン三斜	
284			断面図				断面図	断面図	
285			ベクトル図				ベクトル図	ベクトル図	
286			属性マスター				属性マスター	属性マスター	
287			属性入力確認				属性入力確認	属性入力確認	
288			属性一覧				属性一覧	属性一覧	
289			属性複写				属性複写	属性複写	
290			属性一括				属性一括	属性一括	

・・・TREND-ONEで新規追加・変更されたコマンド

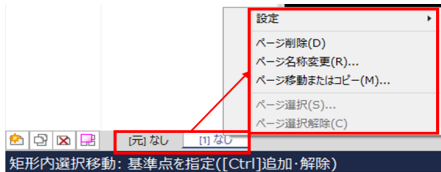
・・・TREND-ONEで廃止・統合されたコマンド

BLUETREND XA				TREND-ONE								
No.	メニュー①	メニュー②	メニュー③	タブ	グループ	コマンド①	コマンド②	インプットバー (タイアログ)	ホームタブ に存在			
435	設定	レイヤ設定		設定		レイヤ設定						
436		レベル設定				レベル設定						
437		ペン設定				ペン設定						
438		線種設定				線種設定						
439		カラーパレット設定				カラー設定						
440		値設定				値設定						
441		用紙設定				用紙設定						
442		共通設定				共通設定						
443		形状表示				形状表示						
444		入力属性設定				入力属性						
445		座標系	測量系	測量系	モード		座標系	測量系				
446			数学系	数学系			座標系	数学系				
447		属性パターン入力モード		属性パターン	モード		属性パターン					
448		成果情報		成果情報			成果情報					
449		表示モード	表示色：レイヤ	表示色：レイヤ			なし⇒共通設定 (No.442) に統合		表示モード	表示色：レイヤ		
450			表示色：ペン	表示色：ペン						表示色：ペン		
451			表示色：線種	表示色：線種						表示色：線種		
452			表示色：レベル	表示色：レベル						表示色：レベル		
453			表示色：カラー	表示色：カラー						表示色：カラー		
454		表示色モード設定										
455		選択モード	ポイント	ポイント					選択モード	ポイント		
456			クロス	クロス						クロス		
457			矩形イン	矩形イン	矩形イン							
458			矩形タッチ	矩形タッチ	矩形タッチ							
459			多角形イン	多角形イン	多角形イン							
460			多角形タッチ	多角形タッチ	多角形タッチ							
461			フリーハンド	フリーハンド	フリーハンド							
462			フリーハンドイン	フリーハンドイン	フリーハンドイン							
463			フリーハンドタッチ	フリーハンドタッチ	フリーハンドタッチ							
464			バック指定	バック指定	バック指定							
465		選択移動	選択移動	選択移動								
466		全選択	全選択	全選択								
467		属性選択	属性選択	属性選択								
468		要素属性で再選択	要素属性で再選択	要素属性で再選択								
469		入力モード	ドラフタ	ドラフタ			入力モード	ドラフタ				
470			座標補正△XY	座標補正△XY				座標補正△XY				
471			絶対座標入力	絶対座標入力				絶対座標入力				
472			相対座標入力	相対座標入力				相対座標入力				
473			極座標入力	極座標入力				極座標入力				
474		距離勾配入力	距離勾配入力	距離勾配入力								
475				インライン入力								
476		ピックモード	マーク	マーク			入力モード	マーク				
477			交点	交点				交点				
478			端点	端点				端点				
479	グリッド		グリッド	グリッド								
480	フリー		フリー	フリー								
481	線上		線上	線上								
482	中点		中点	中点								
483	中心		中心	中心								
484	ラスト		ラスト	ラスト								
485	ダイナミックピック		ダイナミックピック	ダイナミックピック								
486	音声ガイド	音声ガイド	音声ガイド									
487	設定	設定										
488	カスタマイズ		カスタマイズ									
489	DM入力モード		DM入力モード									
490	数値地形	測点一覧	測点一覧	数値地形		DM基本	測点一覧					
491		標高値編集	標高値編集				標高値編集					
492		CAD測点登録					CAD測点登録					
493							CAD測点訂正					
494		現況観測データ一覧					現況観測データ					
495		対回観測データ一覧					対回観測データ					
496		GNSS観測データ一覧					GNSS観測データ					
497		ページ情報					ページ情報					
498		観測条件設定					観測条件設定					
499		DM属性設定					DM属性設定					
500	DMマスター		DMマスター									
501	DM作面	点名・標高値	個別配置				点名・標高値	個別配置				
502		測点より一括配置	測点より一括配置				測点より一括					
503		斜面記号個別配置					斜面記号個別					
504		建物野帳					建物野帳					
505		建物影線追加					建物影線追加					
506		電線方向	入力				電線方向	電線方向入力				
507			削除				電線方向	電線方向削除				
508		電柱支線	入力				電柱支線	電柱支線入力				
509			削除				電柱支線	電柱支線削除				
510		石段・階段					石段・階段					
511	検索	測点検索	測点検索				測点検索					
512		次点検索	次点検索				次点検索					
513		前点検索	前点検索				前点検索					
514	カーブ計算	単曲線計算 (座標より)	単曲線計算 (座標より)				単曲線計算 (座標より)					
515		単曲線計算 (計算より)	単曲線計算 (計算より)				単曲線計算 (計算より)					
516		偏角法単曲線設置計算	偏角法単曲線設置計算				偏角法単曲線設置計算					
517		偏角法クロノイド線設置計算	偏角法クロノイド線設置計算				偏角法クロノイド線設置計算					
518	DMチェック	データチェック	データチェック				DMチェック					
519		精度管理表	精度管理表				精度管理表					
520	表示	ステータスバー		表示	表示	ステータスバー						
521		ファンクションバー				ファンクションバー						
522		ページタブバー				ページタブバー						
523		ツールバー										
524		コマンドパネル										
525	メッセージバー											
				なし⇒リボンインターフェイスに変更								
				なし⇒ステータスバー (No.520) に統合								

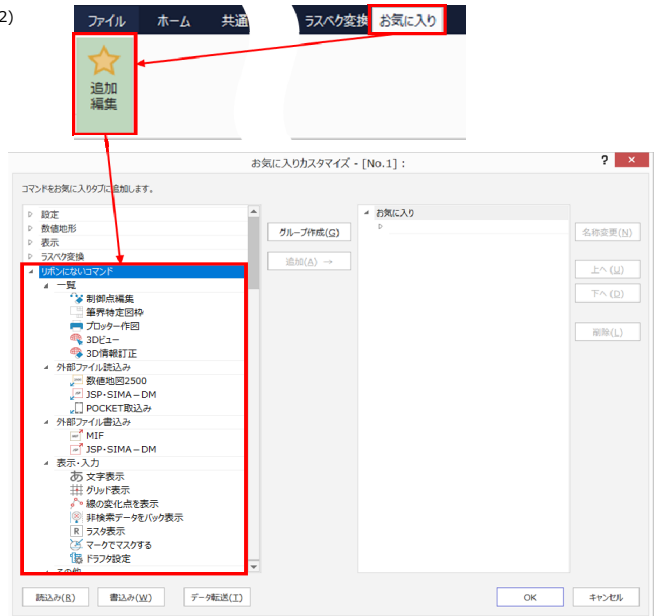
- ...TREND-ONEで新規追加・変更されたコマンド
- ...TREND-ONEで廃止・統合されたコマンド

BLUETREND XA				TREND-ONE						
No.	メニュー①	メニュー②	メニュー③	タブ	グループ	コマンド①	コマンド②	インプットバー (タイアログ)	ホームタブ に存在	
526		新規作成		共通	作業データ	新規作成				
527		開く								
528		閉じる						閉じる		
529		別名で保存						閉じる	別名で保存	
530	作業データ	保存せず終了						保存せず終了	保存せず終了	
531		名前の変更						名前の変更	名前の変更	
532		コピー						編集	コピー	
533		ロック							ロック	
534		削除							削除	
535		条件設定					設定	条件設定	条件設定	
536		条件設定モニター					条件設定モニター			
537		補助機能			ツール	補助機能				
538		交点計算				交点計算				
539		電算プログラム自社検証証明書・検定証明書		共通 (メイン)	設定	電算プログラム証明書				
540	ツール	オプション		ファイル		オプション				
541		電卓								
542		シンボル・文字・方位マークプロット								
543		プロッター作図								
544		表題欄・製図基準テンプレート取込み								
545		CAD製図基準テンプレートカスタマイズ								
546		重ねて表示								
547		上下に並べて表示								
548	ウィンドウ	左右に並べて表示			ウィンドウ	整列	上下に表示			
549							左右に表示			
550							すべて最大化			
551		現場の情報		共通	設定	一覧	現場の情報			
552		地籍図郭設定					現場の情報	現場の情報		
553	ファイル	アクセス設定	アクセス設定				CIMPHONY設定	地籍図郭設定		
554		CIMPHONY連携	ブラウザ確認			ブラウザ確認	ブラウザ確認			
555			現場連携解除			現場連携解除	現場連携解除			
556										
557										
558										
559										
560										
561										
562										
563	配筋図									

(※1)



(※2)



【参考】BLUETREND XAインプットバーにあったコマンドのTREND-ONEでの格納場所

